






















# PIANO DELLE ACQUE COMUNALE

02.02.01 RETE IDRICA MINORE - NORD

DATA		ELABORATO			
OTTOBRE 2018		RETE IDRICA MINORE			
SCALA		ZONA NORD			
1:5.000					
CODICE ELABORATO		Consorzio di Bonifica Acque Risorgive			
AR062 PA 02 02 01 PLSF 00		Ing. Carlo Bendicchio - DIRETTORE GENERALE			
Comune di Curtarolo		Ing. Michele Caffini - DIRETTORE AREA TECNICA			
arch. Andrea Valentini		dot. arch. Davide Denarichis - C. U. PIANIFICAZIONE E PARERI			
RESPONSABILE AREA III Servizi Tecnici		Ing. Luca Mason - UFFICIO PIANIFICAZIONE E PARERI			
		geom. Marco Milan - UFFICIO PIANIFICAZIONE E PARERI			
geom. Franco Babolin		Consorzio di Bonifica Brenta			
ECOLOGIA, AMBIENTE, CONCESSIONI CIMITERIALI E GESTIONE CIMITERI		Ing. Umberto Nicotri - DIRETTORE			
		geom. Giuseppe Litrico - C.S. TERRITORIO E AMBIENTE			
REV. N°	DATA	MOTIVO DELLA REVISIONE	REDATTO	VERIFICATO	APPROVATO
0	01-10-2018	Prima emissione	L. Mason	D. Denarichis	M. Caffini

- Legenda**
-  Confini comunali
  -  Canale a cielo aperto
  -  Tombinamento
  -  Sifone
  -  Rete regionale
  -  Condotta fognatura bianca
  -  Condotta fognatura bianca non ispezionabile
  -  Fosso L < 1 m - stato buono
  -  Fosso L < 1 m - stato discreto
  -  Fosso L < 1 m - stato insufficiente
  -  Fosso 1 < L < 2 m - stato buono
  -  Fosso 1 < L < 2 m - stato discreto
  -  Fosso 1 < L < 2 m - stato insufficiente
  -  Fosso L > 2 m - stato buono
  -  Fosso L > 2 m - stato discreto
  -  Fosso L > 2 m - stato insufficiente
  -  Tombinamento con manufatto scatolare
  -  Tombinamento < 0.5 m
  -  Tombinamento 0.5 >= 1 m
  -  Tombinamento >= 1 m
  -  Posizione documentazione fotografica

